DATI TECNICI FUNZIONALI

IDENTIFICATIVO PIANTE

CONFINI AMMINISTRATIVI

DATI CARATTERISTICI

DATI DI COSTRUZIONE

PRESSIONE DI PROGETTO 75.0 bar

PRESSIONE MASSIMA DI ESERCIZIO (MOP) 75.0 bar

GRADO DI UTILIZZAZIONE DICHIARATO f - 0.57

REALIZZATO IN CONFORMITA' AL D.M. 17/04/2008

RIVESTIMENTO GIUNTI DI SALDATURA

FASCE TERMORESTRIGENTI C50 PRIMER (A.07.10.02)

DATI GENERALI

DN 300 SP 9.5 [UNI-EN] 17352.00 m

LUNGHEZZA TOTALE IMPIANTO 17352.00 m.

PLANIMETRIA 1:2000

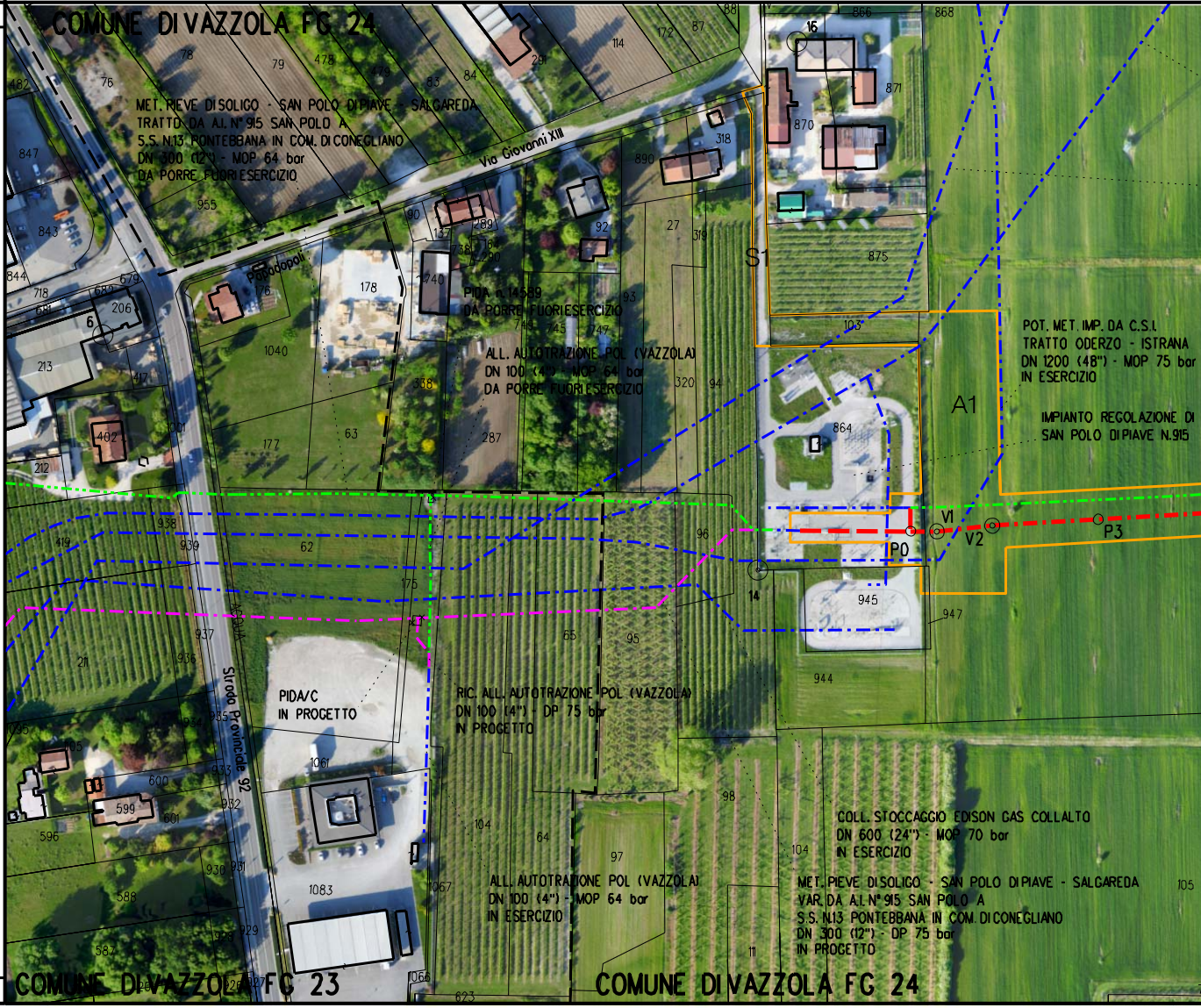

CONFINI AMMINISTRATIVI

1

2

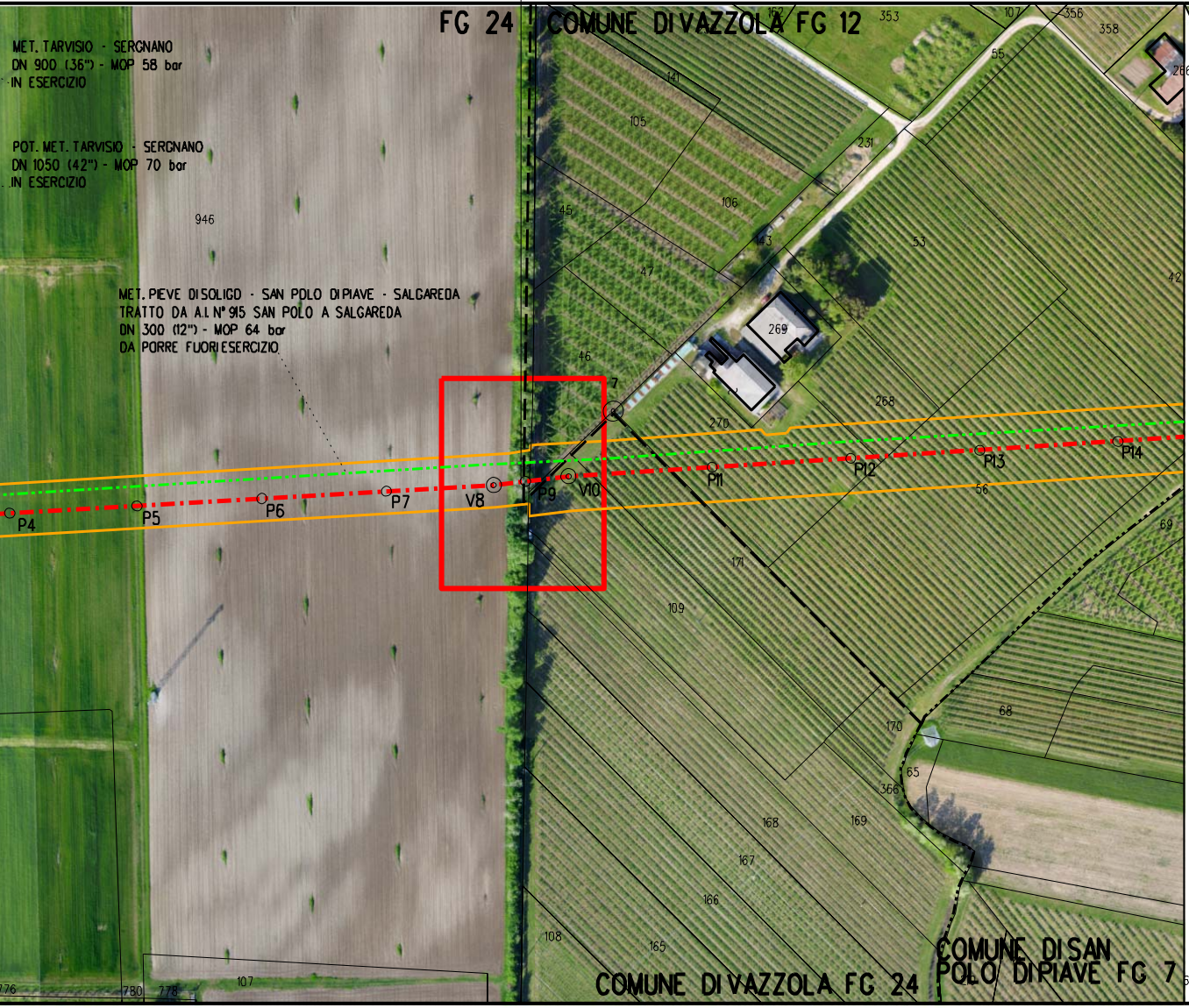

FG 24
COMUNE DI VAZZOLA FG 12
MET. TARVISIO - SERGNANO
DN 900 (36") - MOP 58 bar
IN ESERCIZIO
POT. MET. TARVISIO - SERGNANO
DN 1050 (42") - MOP 70 bar
IN ESERCIZIO
MET. PIEVE DI SOLIGO - SAN POLO DI PIAVE - SALGAREDA
TRATTO DA A.I. N° 915 SAN POLO A SALGAREDA
DN 300 (12") - MOP 64 bar
DA PORRE FUORI ESERCIZIO
P4
P5
P6
P7
V8
P9
V10
P11
P12
P13
P14
COMUNE DI VAZZOLA FG 24
COMUNE DI SAN POLO DI PIAVE FG 7

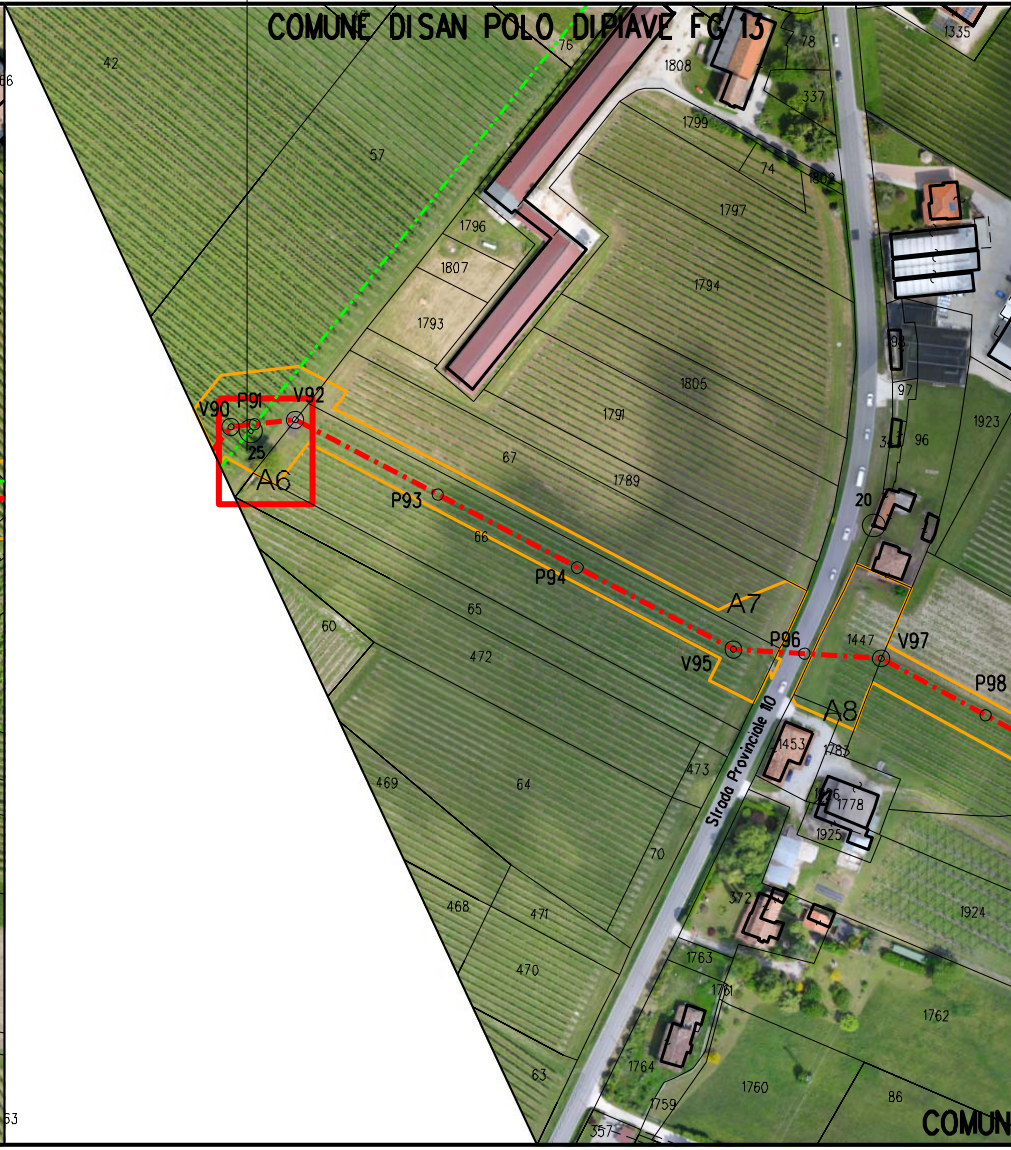

COMUNE DI SAN POLO DI PIAVE FG 13
V90
P91
V92
A6
P93
P94
V95
P96
A7
V97
P98
A8
Strada Provinciale 10

3 4 5 6

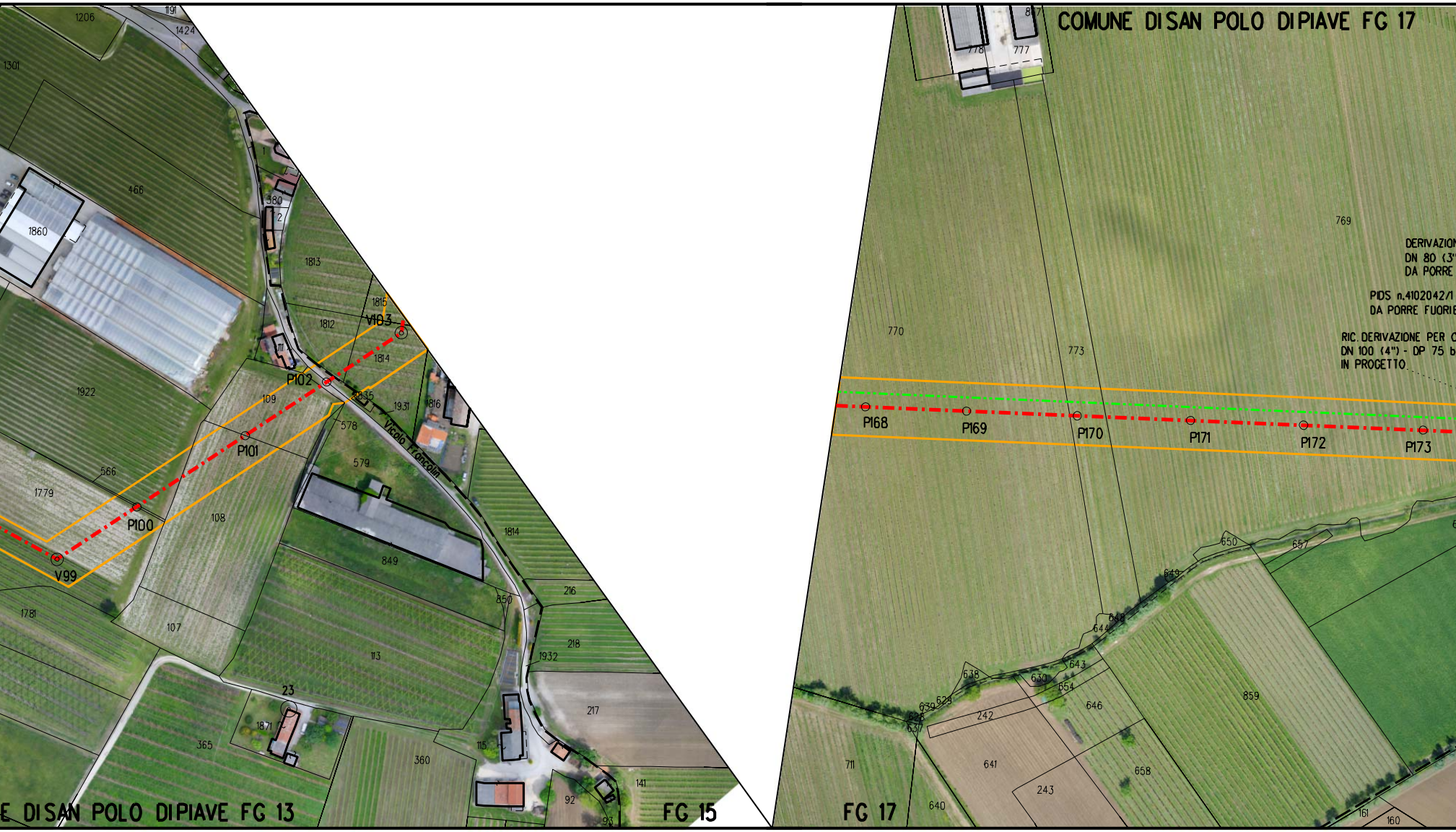

COMUNE DI SAN POLO DI PIAVE FG 17
E DI SAN POLO DI PIAVE FG 13
FG 15
FG 17
Vicolo Francolin
V99
P100
P101
P102
V103
P168
P169
P170
P171
P172
P173
PIDS n.4102042/1

7 8 9 10 11 12 13 14 15

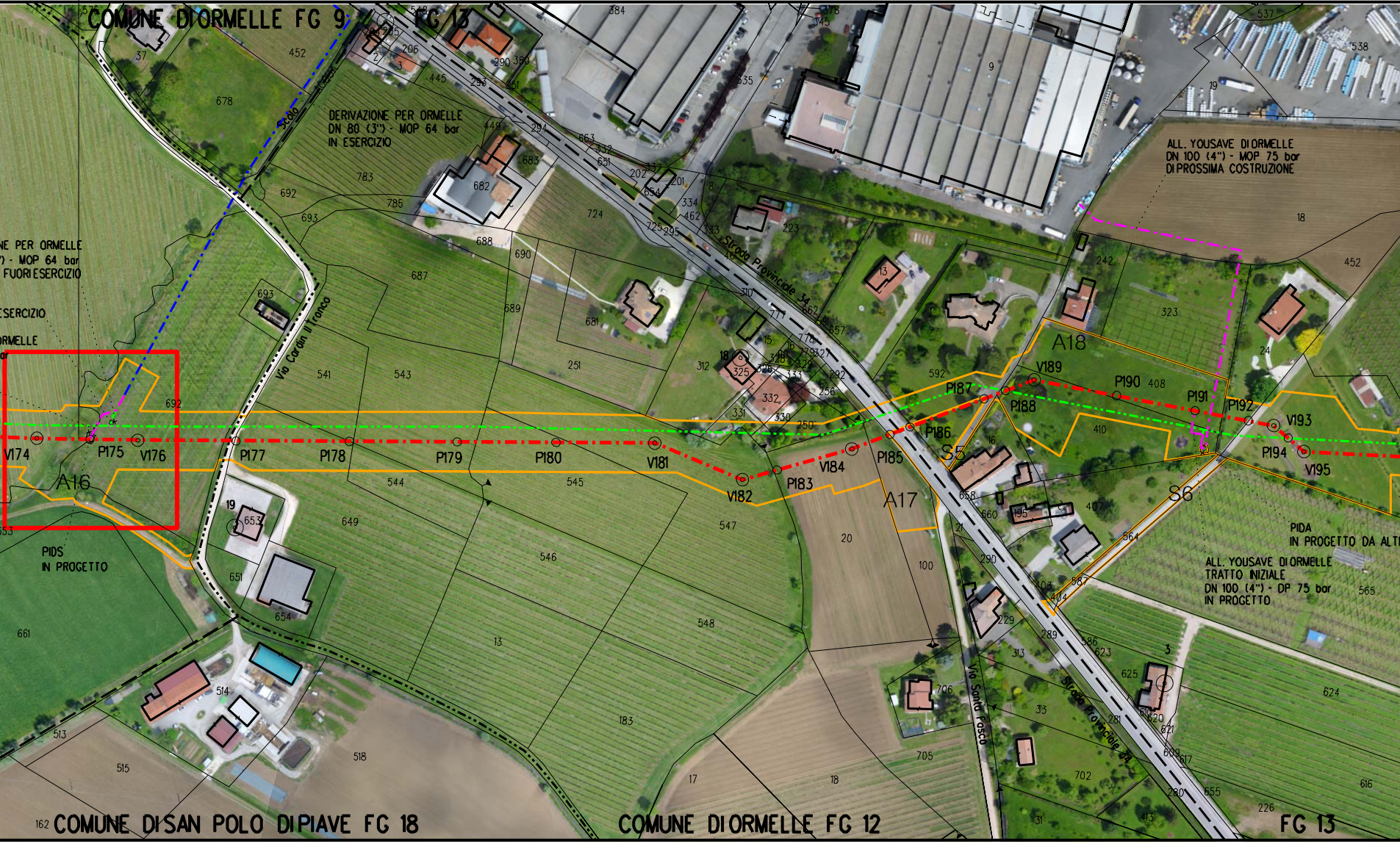

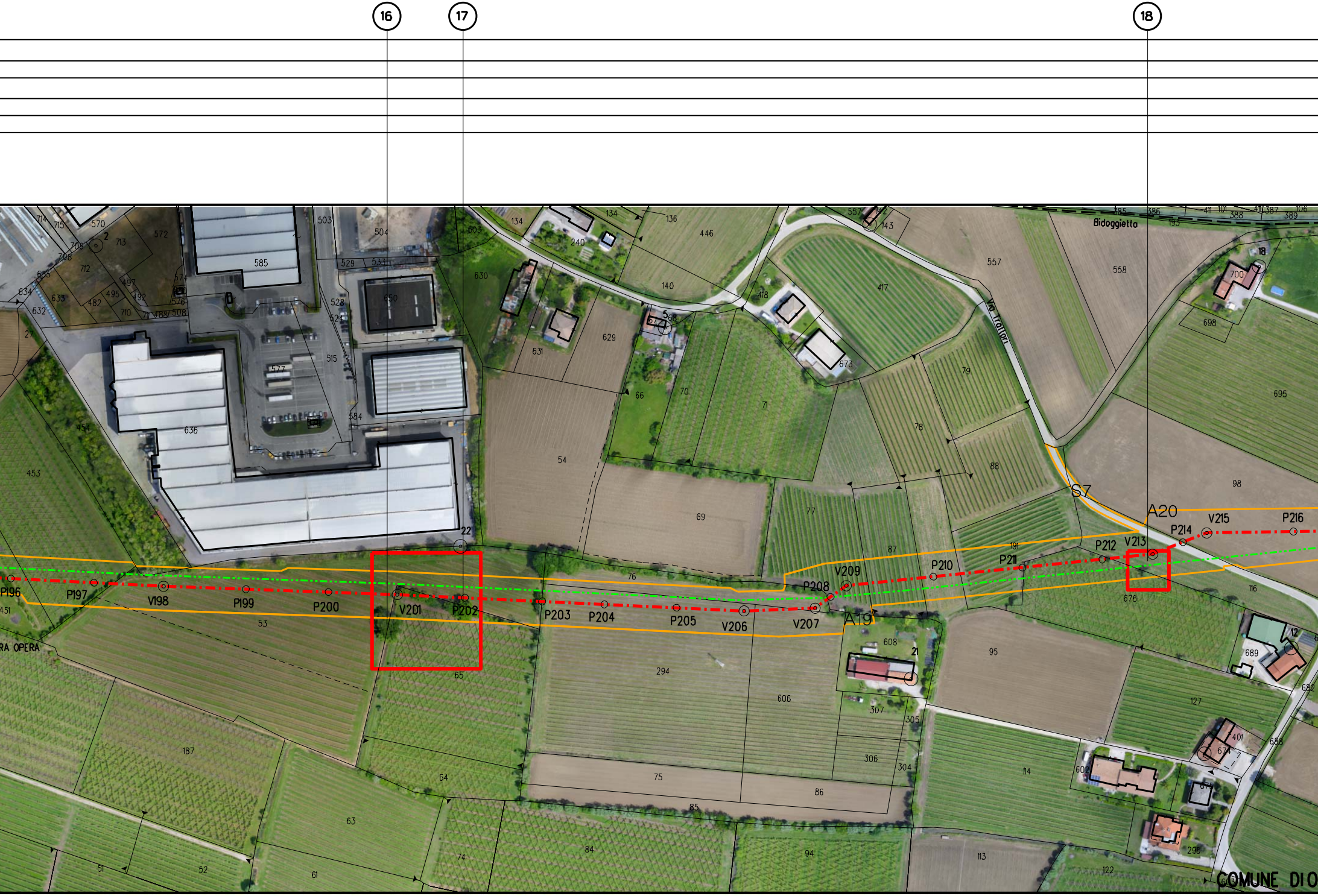

16
17
18
Bidoggietto
Via Trattori
P196
P197
V198
P199
P200
V201
P202
P203
P204
P205
V206
V207
P208
V209
P210
P211
P212
V213
P214
V215
P216
A19
A20
S7

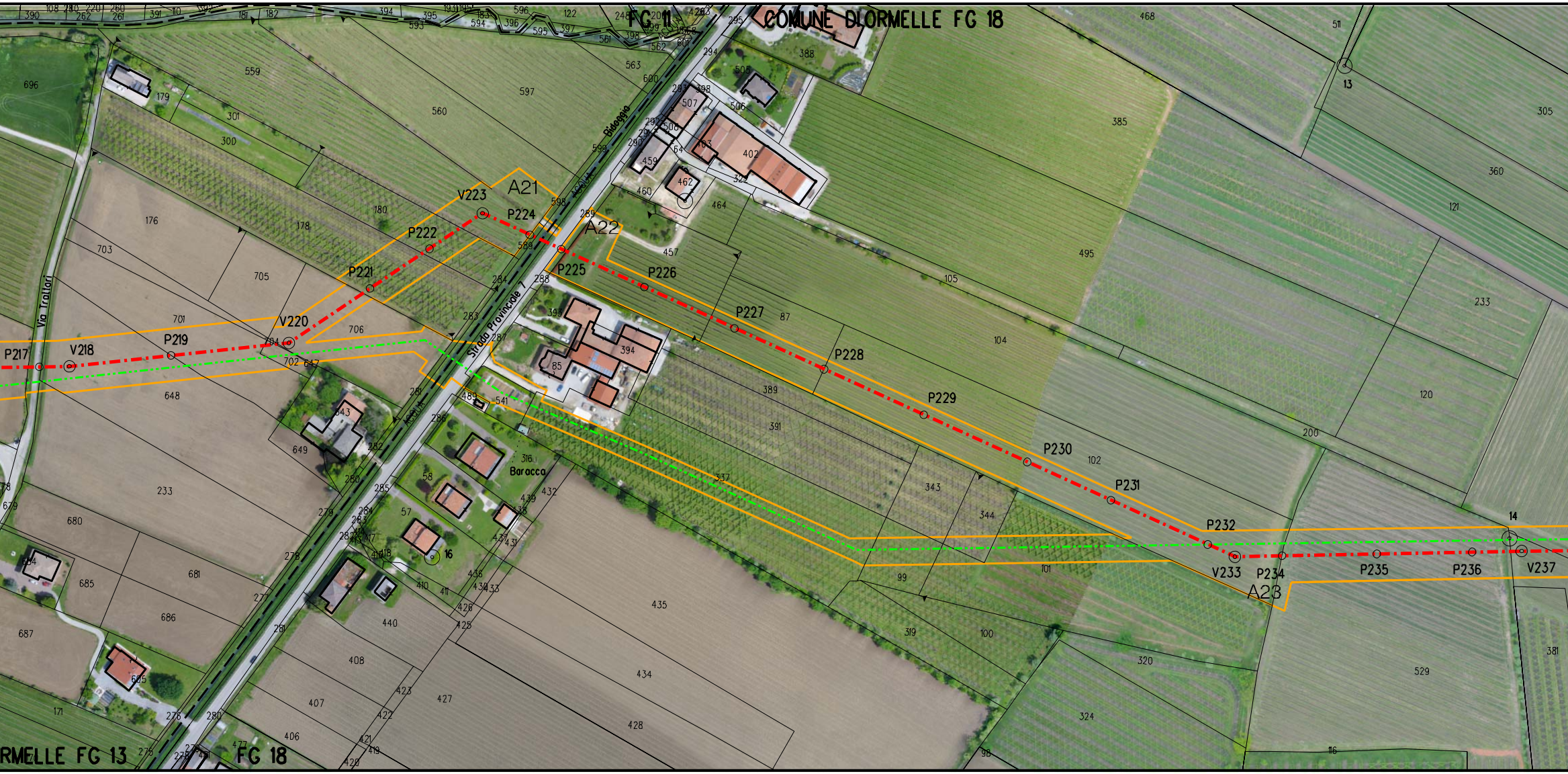

COMUNE DI ORMELLE FG 18
FG 11
ORMELLE FG 13
FG 18
Strada Provinciale 7
Via Trattori
Baracca
A21
A22
A23
P217
V218
P219
V220
P221
P222
V223
P224
P225
P226
P227
P228
P229
P230
P231
P232
V233
P234
P235
P236
V237
13
14
16

COMUNE DI ORMELLE
MET. PIEVE DI SOLIGO - SAN POLO DI PIAVE - SALGAREDA
TRATTO DA A.I. N° 915 SAN POLO A SALGAREDA
DN 300 (12") - MOP 64 bar
DA PORRE FUORI ESERCIZIO
PER CONTINUAZIONE
VEDI ALLEGATO 3
S8
P238
V239
P240
P241
P242
P243
P244
P245
P246
V247
P248
P249
P250
P251
COMUNE DI ORMELLE

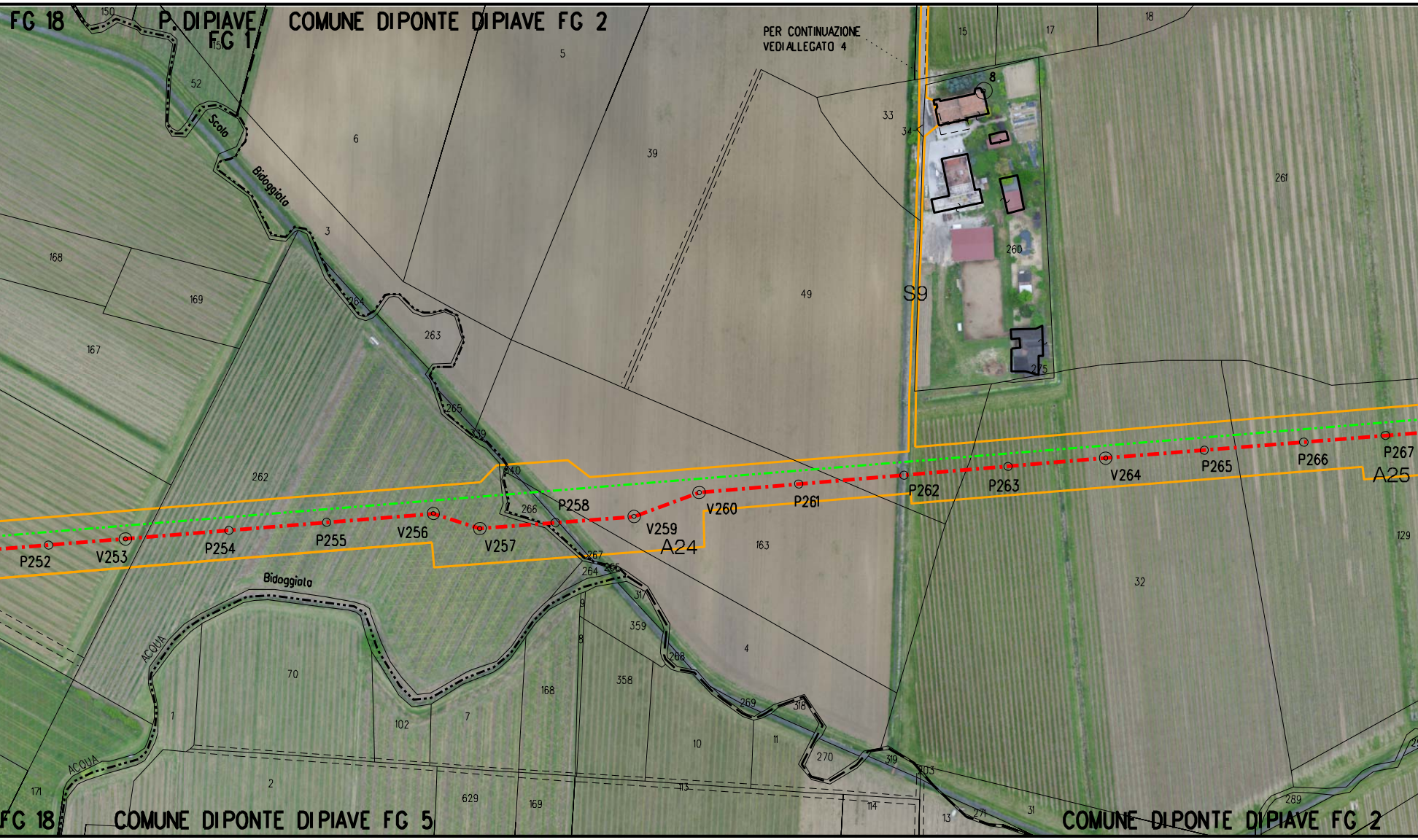

FG 18
P. DI PIAVE FG 1
COMUNE DI PONTE DI PIAVE FG 2
PER CONTINUAZIONE VEDI ALLEGATO 4
Scolo Bidoggiolo
Bidoggiolo
ACQUA
S9
A24
A25
P252
V253
P254
P255
V256
V257
P258
V259
V260
P261
P262
P263
V264
P265
P266
P267
FG 18
COMUNE DI PONTE DI PIAVE FG 5
COMUNE DI PONTE DI PIAVE FG 2

19

COM
V268
P269
P270
P271
A26
V272
P273
P274
P275
V276
P277
V278
P279
V280
P281
V282
P283
P284
P285
V286
Scolo Bidoggiola
ACQUA
17
20
10

01 20

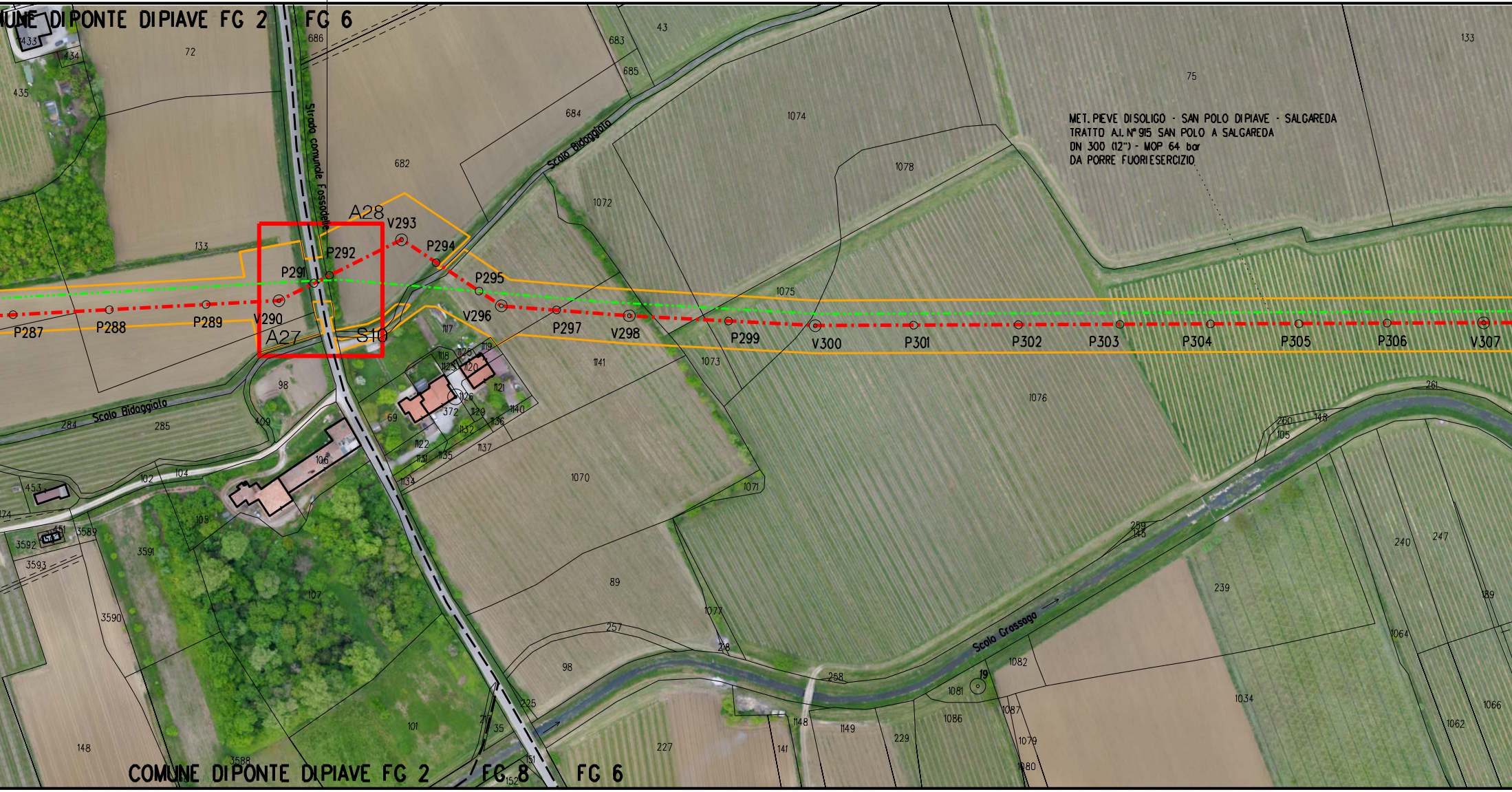
COMUNE DI PONTE DI PIAVE FG 2
FG 6
Strada comunale Fossadelle
Scolo Bidoggiolo
Scolo Grassaga
MET. PIEVE DI SOLIGO - SAN POLO DI PIAVE - SALGAREDA
TRATTO All. N° 915 SAN POLO A SALGAREDA
DN 300 (12") - MOP 64 bar
DA PORRE FUORI ESERCIZIO
A28
A27
S10
P287
P288
P289
V290
P291
P292
V293
P294
P295
V296
P297
V298
P299
V300
P301
P302
P303
P304
P305
P306
V307
COMUNE DI PONTE DI PIAVE FG 2
FG 8
FG 6

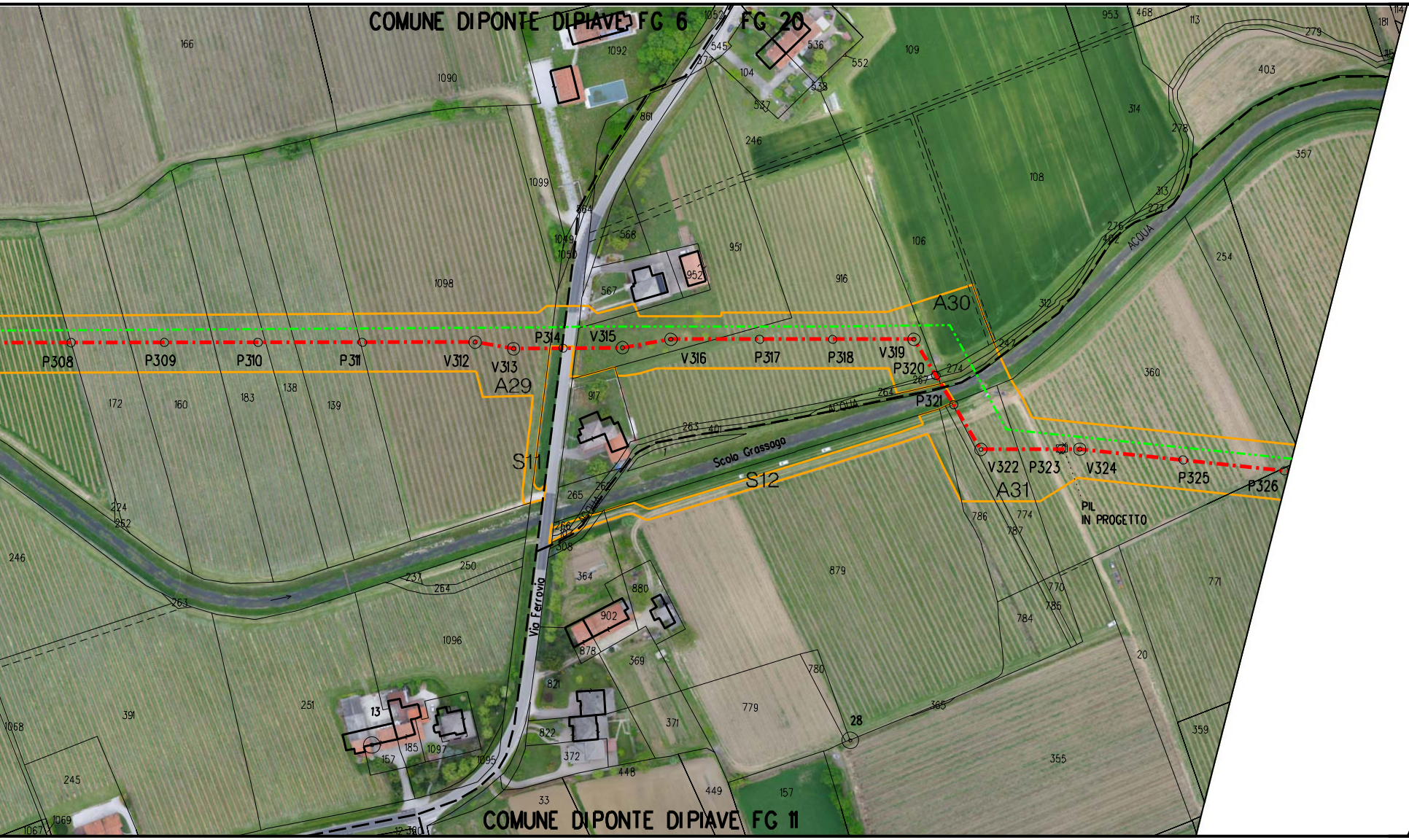
COMUNE DI PONTE DI PIAVE FG 6
FG 20
COMUNE DI PONTE DI PIAVE FG 11
Via Ferrovia
Scolo Grassaga
ACQUA
A29
A30
A31
S11
S12
P308
P309
P310
P311
V312
V313
P314
V315
V316
P317
P318
V319
P320
P321
V322
P323
V324
P325
P326
PIL
IN PROGETTO

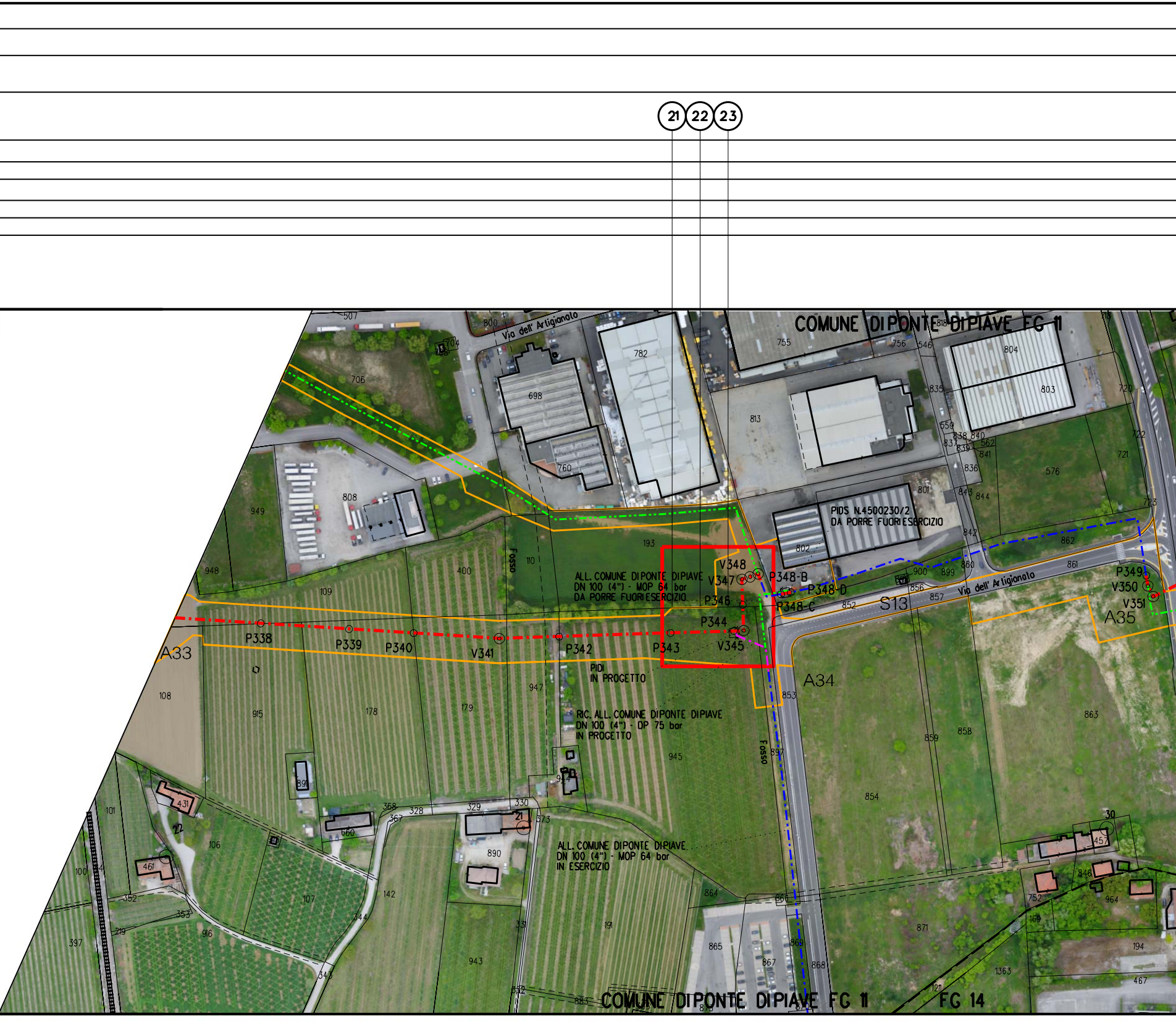

21
22
23
COMUNE DI PONTE DI PIAVE FG 11
Via dell' Artigianato
PIDS N.4500230/2
DA PORRE FUORI ESERCIZIO
ALL. COMUNE DI PONTE DI PIAVE
DN 100 (4") - MOP 64 bar
DA PORRE FUORI ESERCIZIO
V348
V347
P348-B
P348-D
P348-C
P346
P344
V345
P343
P342
V341
P340
P339
P338
A33
A34
A35
S13
P349
V350
V351
PIDI
IN PROGETTO
RIC. ALL. COMUNE DI PONTE DI PIAVE
DN 100 (4") - DP 75 bar
IN PROGETTO
ALL. COMUNE DI PONTE DI PIAVE
DN 100 (4") - MOP 64 bar
IN ESERCIZIO
Fosso
COMUNE DI PONTE DI PIAVE FG 11
FG 14

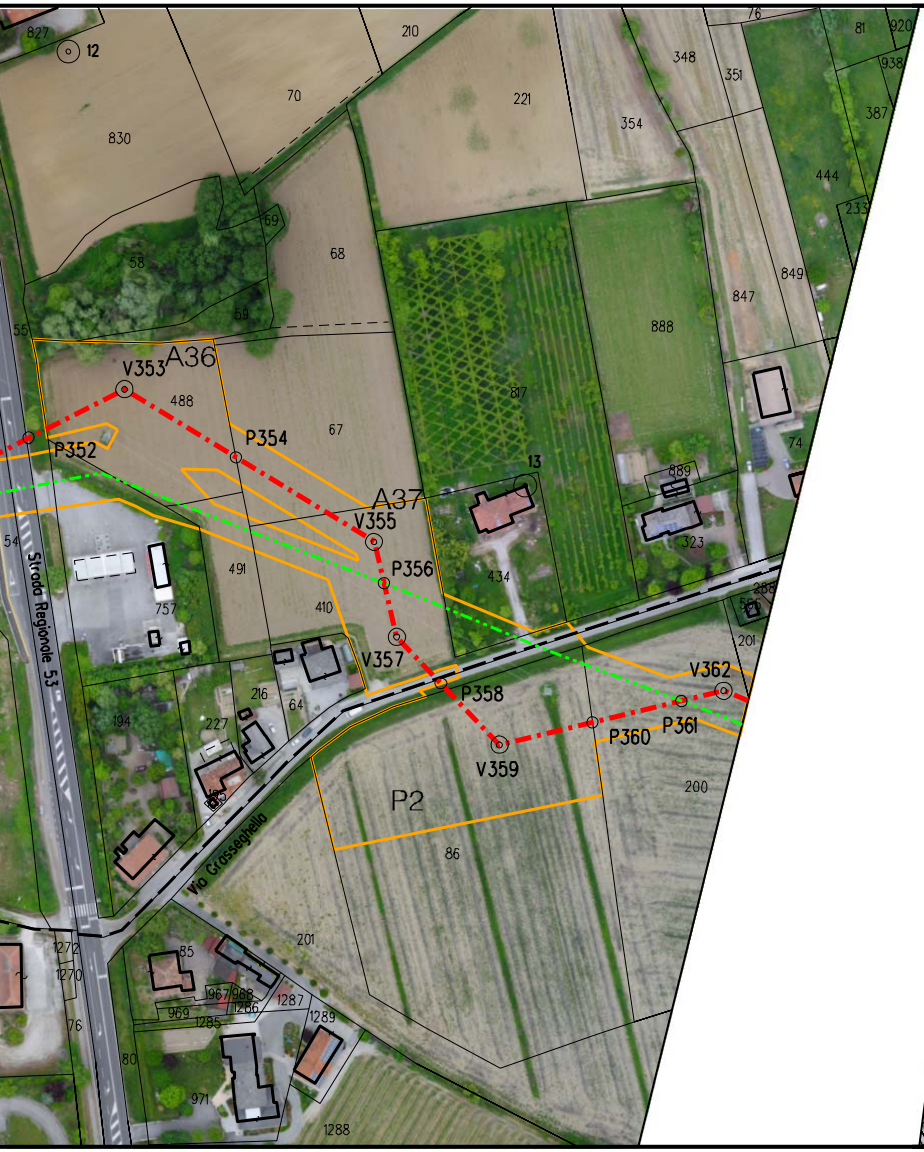
A36
A37
P2
V353
P352
P354
V355
P356
V357
P358
V359
P360
P361
V362
Strada Regionale 53
Via Grasseghella

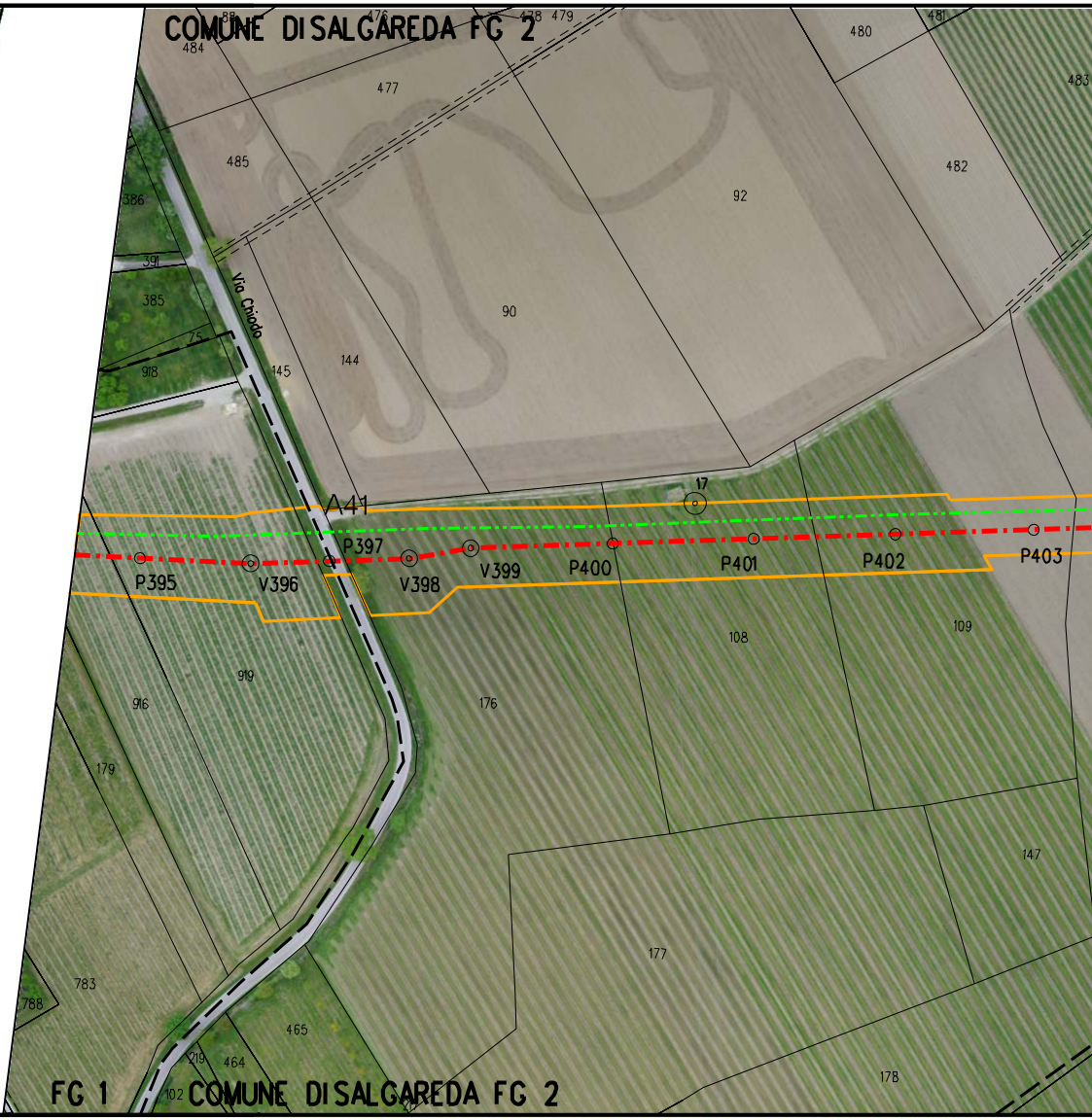
COMUNE DI SALGAREDA FG 2
A41
Via Chiodo
P395
V396
P397
V398
V399
P400
P401
P402
P403
FG 1
COMUNE DI SALGAREDA FG 2

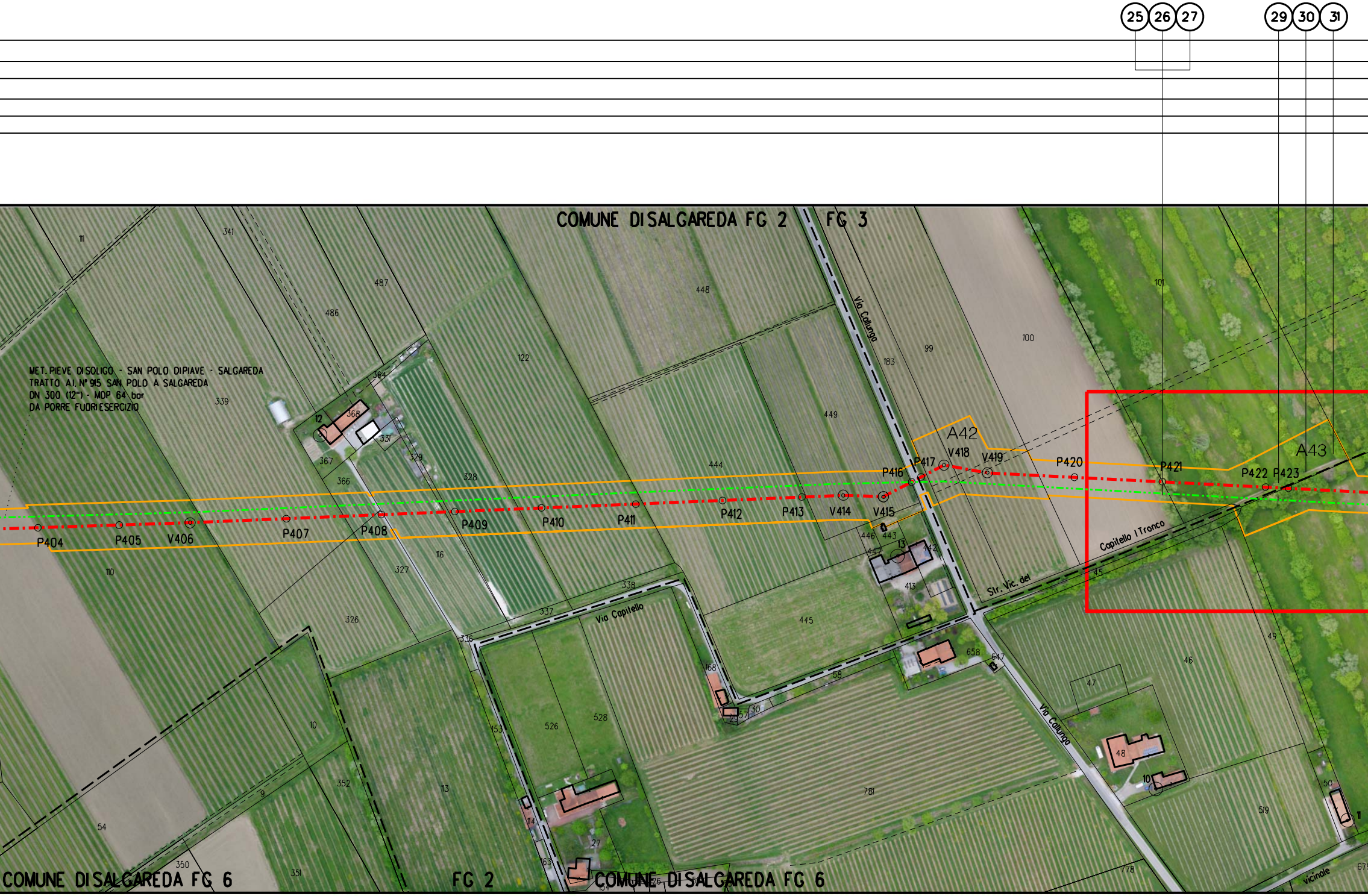
25
26
27
29
30
31
COMUNE DI SALGAREDA FG 2
FG 3
MET. PIEVE DI SOLIGO - SAN POLO DI PIAVE - SALGAREDA
TRATTO All. N° 915 SAN POLO A SALGAREDA
DN 300 (12") - MOP 64 bar
DA PORRE FUORI ESERCIZIO
A42
A43
P404
P405
V406
P407
P408
P409
P410
P411
P412
P413
V414
V415
P416
P417
V418
V419
P420
P421
P422
P423
Via Collunga
Via Capitello
Str. Vic. del Capitello I Tronco
vicinale
COMUNE DI SALGAREDA FG 6
FG 2
COMUNE DI SALGAREDA FG 6

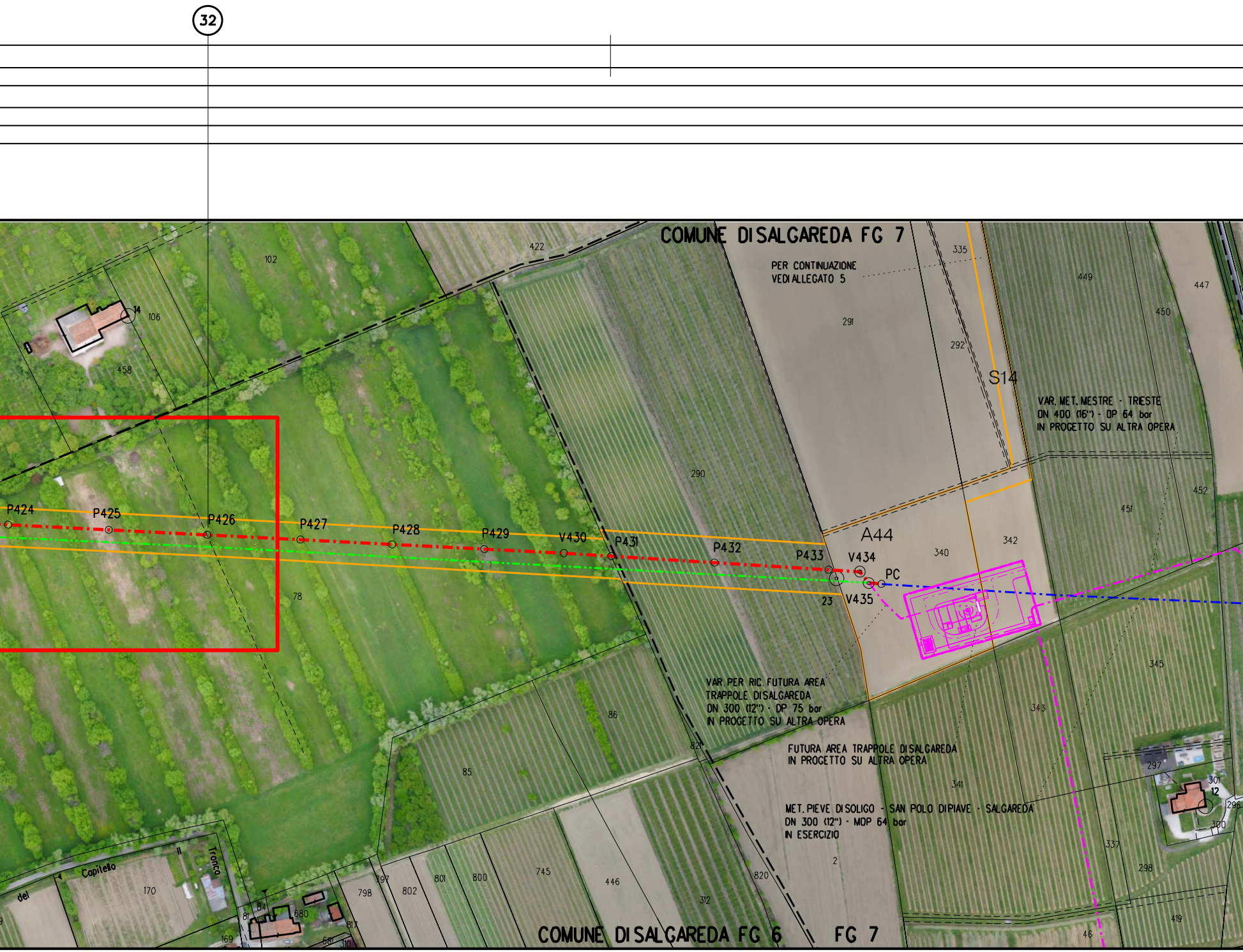

32
COMUNE DI SALGAREDA FG 7
PER CONTINUAZIONE
VEDI ALLEGATO 5
S14
VAR. MET. MESTRE - TRIESTE
DN 400 (16") - DP 64 bar
IN PROGETTO SU ALTRA OPERA
A44
P424
P425
P426
P427
P428
P429
V430
P431
P432
P433
V434
PC
V435
VAR. PER RIC. FUTURA AREA
TRAPPOLE DI SALGAREDA
DN 300 (12") - DP 75 bar
IN PROGETTO SU ALTRA OPERA
FUTURA AREA TRAPPOLE DI SALGAREDA
IN PROGETTO SU ALTRA OPERA
MET. PIEVE DI SOLIGO - SAN POLO DI PIAVE - SALGAREDA
DN 300 (12") - MOP 64 bar
IN ESERCIZIO
COMUNE DI SALGAREDA FG 6
FG 7

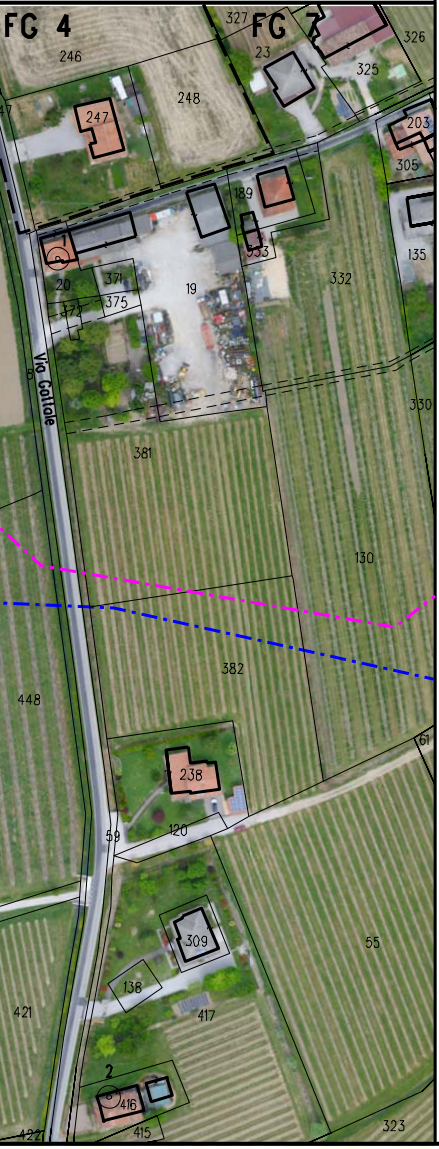

N.	SPECIE	DIAMENTRO TRONCO h=1.30 m (m)	COMUNE	FOGLIO	PARTICELLA	COORD	NOTE
1	ACER CAMPESTRE	0.70	VAZZOLA	24	946	X=294305.7777 Y=5075675.3043	
2	JIUGLANS REGIA	0.30	SAN POLO DI PIAVE	13	57	X=296690.3395 Y=5073501.8762	
3	PLATANUS HYBRIDA	0.60	SAN POLO DI PIAVE	17	653	X=298577.3527 Y=5071526.7457	FILARI PLATANUS HYBRIDA CAPITOZZATI
4	PLATANUS HYBRIDA	0.60	SAN POLO DI PIAVE	17	653	X=298576.2078 Y=5071531.3100	
5	PLATANUS HYBRIDA	0.60	SAN POLO DI PIAVE	17	653	X=298575.2130 Y=5071533.8690	
6	PLATANUS HYBRIDA	0.60	SAN POLO DI PIAVE	17	653	X=298574.7072 Y=5071537.0001	
7	PLATANUS HYBRIDA	0.60	SAN POLO DI PIAVE	17	653	X=298573.5014 Y=5071543.2992	
8	PLATANUS HYBRIDA	0.60	SAN POLO DI PIAVE	17	653	X=298572.8951 Y=5071545.8368	
9	PLATANUS HYBRIDA	0.60	SAN POLO DI PIAVE	17	653	X=298570.9345 Y=5071550.6680	
10	PLATANUS HYBRIDA	0.54	SAN POLO DI PIAVE	17	653	X=298562.1725 Y=5071573.5174	
11	POPULUS NIGRA	0.65	SAN POLO DI PIAVE	17	769	X=298561.1774 Y=5071581.3647	
12	JIUGLANS REGIA	0.34	SAN POLO DI PIAVE	17	769	X=298573.0743 Y=5071587.5203	CATTIVO STATO FITOSANITARIO
13	JIUGLANS REGIA	0.34	SAN POLO DI PIAVE	17	769	X=298588.7934 Y=5071589.9938	
14	JIUGLANS REGIA	0.40	SAN POLO DI PIAVE	17	769	X=298594.9010 Y=5071592.2480	
15	JIUGLANS REGIA	0.35	SAN POLO DI PIAVE	17	769	X=298602.3847 Y=5071593.7589	
16	POPULUS NIGRA	0.40	ORMELLE	13	53	X=299169.1709 Y=5070963.3989	
17	ULMUS GLABRA	0.50	ORMELLE	13	65	X=299205.5521 Y=5070940.2213	
18	SALIX ALBA	0.90	ORMELLE	13	116	X=299505.8474 Y=5070674.7510	
19	ULMUS GLABRA	0.35	PONTE DI PIAVE	2	64	X=301599.7333 Y=5068689.2293	
011	ULMUS GLABRA	0.35	PONTE DI PIAVE	6	682	X=301869.13 Y=5068454.02	
20	ULMUS GLABRA	0.30	PONTE DI PIAVE	6	682	X=301876.4403 Y=5068465.3830	
21	SALIX ALBA	1.00	PONTE DI PIAVE	11	193	X=303156.0612 Y=5067013.4551	
22	ULMUS GLABRA	0.32	PONTE DI PIAVE	11	193	X=303162.0876 Y=5067010.5609	
23	ULMUS GLABRA	0.50	PONTE DI PIAVE	11	193	X=303167.2488 Y=5067008.8704	
25	SALIX ALBA	0.30	SALGAREDA	3	100	X=305297.9467 Y=5065094.1173	
26	SALIX ALBA	0.30	SALGAREDA	3	101	X=305297.9467 Y=5065094.1173	BIFORCUTO
27	SALIX ALBA	0.30	SALGAREDA	3	101	X=305298.3640 Y=5065089.4656	
29	ULMUS GLABRA	0.40	SALGAREDA	3	101	X=305348.2587 Y=5065039.1876	
30	ULMUS GLABRA	0.40	SALGAREDA	3	101	X=305353.6426 Y=5065037.1239	
31	ULMUS GLABRA	0.30	SALGAREDA	3	101	X=305357.1687 Y=5065034.1793	
32	ULMUS GLABRA	0.30	SALGAREDA	3	78	X=305469.9897 Y=5064936.4342	

LEGENDA

Area di lavoro comprensiva di:
(pista di lavoro, allargamenti, piazzole e strade di accesso provvisorie)

METANODOTTO IN PROGETTO

METANODOTTI IN ESERCIZIO

METANODOTTI DA DISMETTERE

ALTRE OPERE IN PROGETTO

Il presente disegno e' di proprieta' aziendale - La societa' tutelera' i propri diritti a termine di legge.

COROGRAFIA SCALA 1:200.000

Nei Comuni di VAZZOLA, SAN POLO DI PIAVE, ORMELLE, PONTE DI PIAVE, SALGAREDA

Rev.	Data	Descrizione	Disegn.	Contr.	Approv.
1	11/11/2020	AGGIORNAMENTO	IEMBO	LUMINARI	MONTALBANO
0	10/06/19	EMISSIONE	IEMBO	LUMINARI	MONTALBANO

Proprietario: snam	Progettista: COMIS consulenza materiali - ispezioni - saldatura progettazione - direzione lavori	Disegno: P-CENS-20156

Impianto: MET. (4500230) PIEVE DI SOLIGO-S.POLO DI PIAVE - SALGAREDA	Revisione 1
Tratto: 1-SAN POLO DI PIAVE-SALGAREDA	Comm. NR/16091/R-L01
Variante: MET. VAZZOLA-SALGAREDA DN 300 (12") - DP 75 bar	Cod.tec. 20156
PLANIMETRIA CATASTALE CON CENSIMENTO PIANTE	Scala 1:2000